

# OPAVA - VÁVROVICE

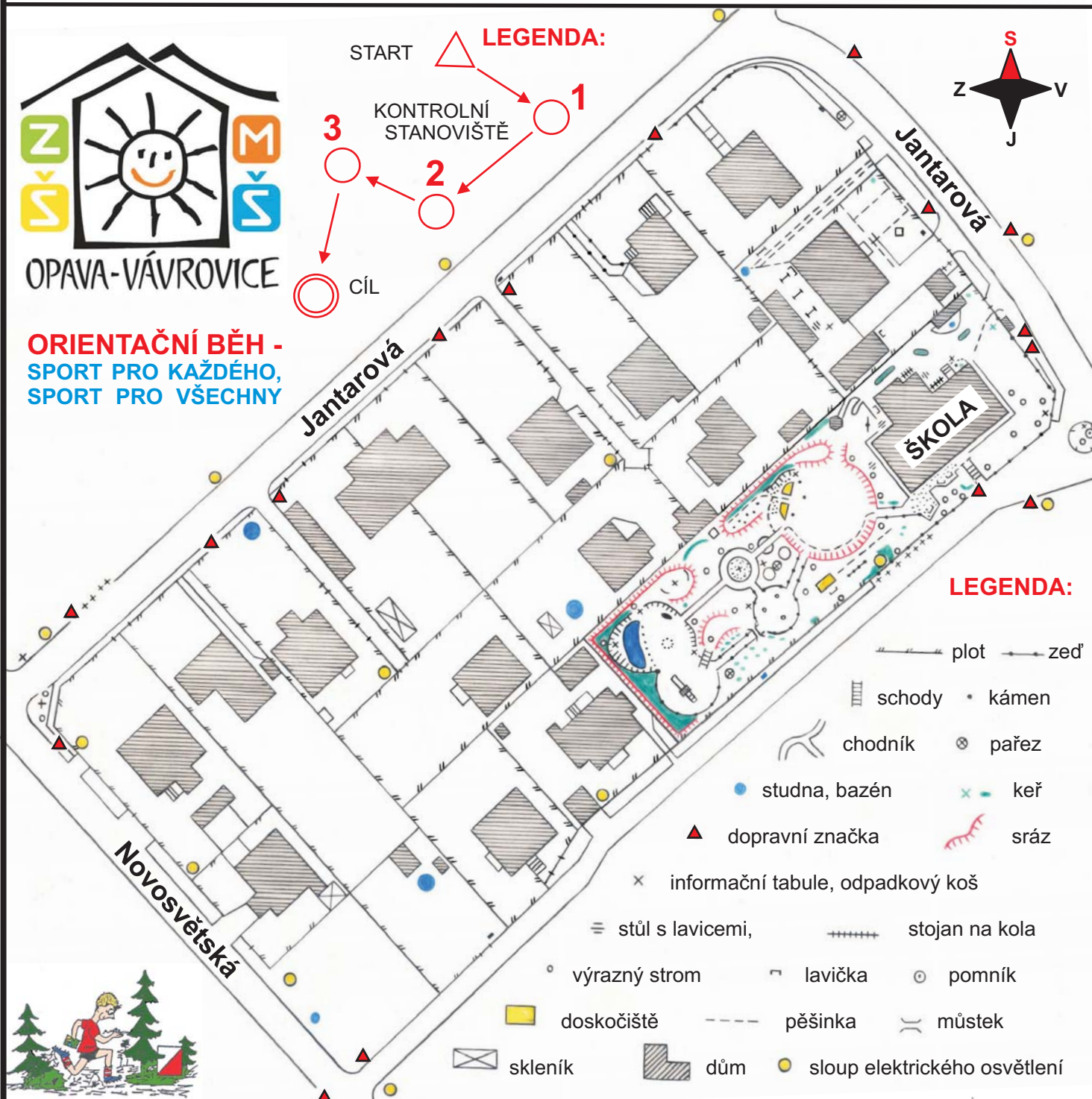
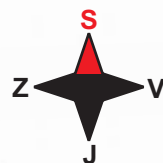
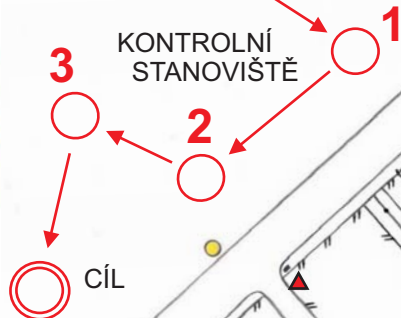
Mapoval a kreslil: Rudolf Bartošek Stav: červenec 2015 1 cm na mapě = 11 metrů v terénu



OPAVA-VÁVROVICE

**ORIENTAČNÍ BĚH -**  
SPORT PRO KAŽDĚHO,  
SPORT PRO VŠECHNY

START **LEGENDA:**



**LEGENDA:**

- plot
- zeď
- schody
- kámen
- chodník
- pařez
- studna, bazén
- keř
- dopravní značka
- sráz
- informační tabule, odpadkový koš
- stůl s lavicemi,
- stojan na kola
- výrazný strom
- lavička
- pomník
- doskočiště
- pěšinka
- můstek
- skleník
- dům
- sloup elektrického osvětlení



Jméno účastníka (ů)			Cíl		
			Start		
			Výsledný čas	Min.	Sec.
1	2	3	4	5	6

POPIS KONTROLNÍCH STANOVIŠŤ:

- 1.
- 2.
- 3.
- 4.
- 5.
- 6.

DÉLKA TRATĚ:

